







# STRANDKARTE

Die Standorte der Strandkörbe und Schwimmerstände richten sich nach den jährlich wechselnden Gegebenheiten der Küste.

Wir bitten Sie deshalb um Verständnis, wenn der Standort Ihres gemieteten Strandkorbes nur annähernd verzeichnet werden kann. Die Mitarbeiter des Tourismus-Services helfen Ihnen gern weiter.

Wir wünschen Ihnen einen angenehmen Aufenthalt.

-  Aussichtspunkte
-  Bewachter Badestrand
-  Bushaltestelle
-  EC-Automat
-  Galerien
-  Hundestrand
-  Hüengraber
-  Restaurants, Cafés, Bars
-  Spielplatz
-  Strandkorbvermietung
-  Strandübergang behindertengerecht
-  Toilette
-  Toilette behindertengerecht
-  Parkplatz
-  Fahrradparkplatz
-  Strandübergang

**NORDSEE**  
Nationalpark  
Schleswig-Holsteinisches  
Wattenmeer

ROTES KLIFF

STURM-  
HÄUBE

UWE DÜNE  
AUSSICHTSPLATTFORM

KURHAUSSTRASSE

Naturschutzgebiet  
Dünenlandschaft  
auf dem  
Roten Kliff

Hüengraber

LEUCHTTURM  
„QUERMARKENFEUER“

KAAMPS 7

DÜNENSTEG

Naturschutzgebiet  
Nord/Sylt

Naturschutzgebiet  
Nielönn

**KAMPEN**  
Ein Flirt fürs Leben



**Tourismus-Service Kampen**  
Kaamp-Hüs  
Hauptstraße 12  
25999 Kampen / Sylt  
info@kampen.de  
Tel. 04651 - 46 98 - 0  
Fax 04651 - 46 98 - 40  
www.kampen.de

